Образец по чл. 53, ал. 6 от НСГ

Изготвил:.Ердинч Фахри.....
/име, фамилия,/ подпис: .....
дата: 20.12020 г.
№ и дата на удостоверението за упражняване на лесовъдска практика: 4931/28.11.2011год.

Одобрил: инж.....
име, фамилия,/ подпис: .....
дата: 20.11.2020 г.
№ и дата на удостоверението за упражняване на лесовъдска практика:.....20.11 год.

ТЕХНОЛОГИЧЕН ПЛАН № 1

За добив на дървесина от отдел.....351.....подотдел.....г.....
На ТП ДГС/ДЛС ЖЕНДА /*попълва се само за държавни гори*/
Община .....Кърджали.....; Землище с. Пъдарци

имот с (кадастрален идентификатор/КВС) №....., /*попълва се само за недържавни гори*/

I. Схема за добива на дървесина от насаждението

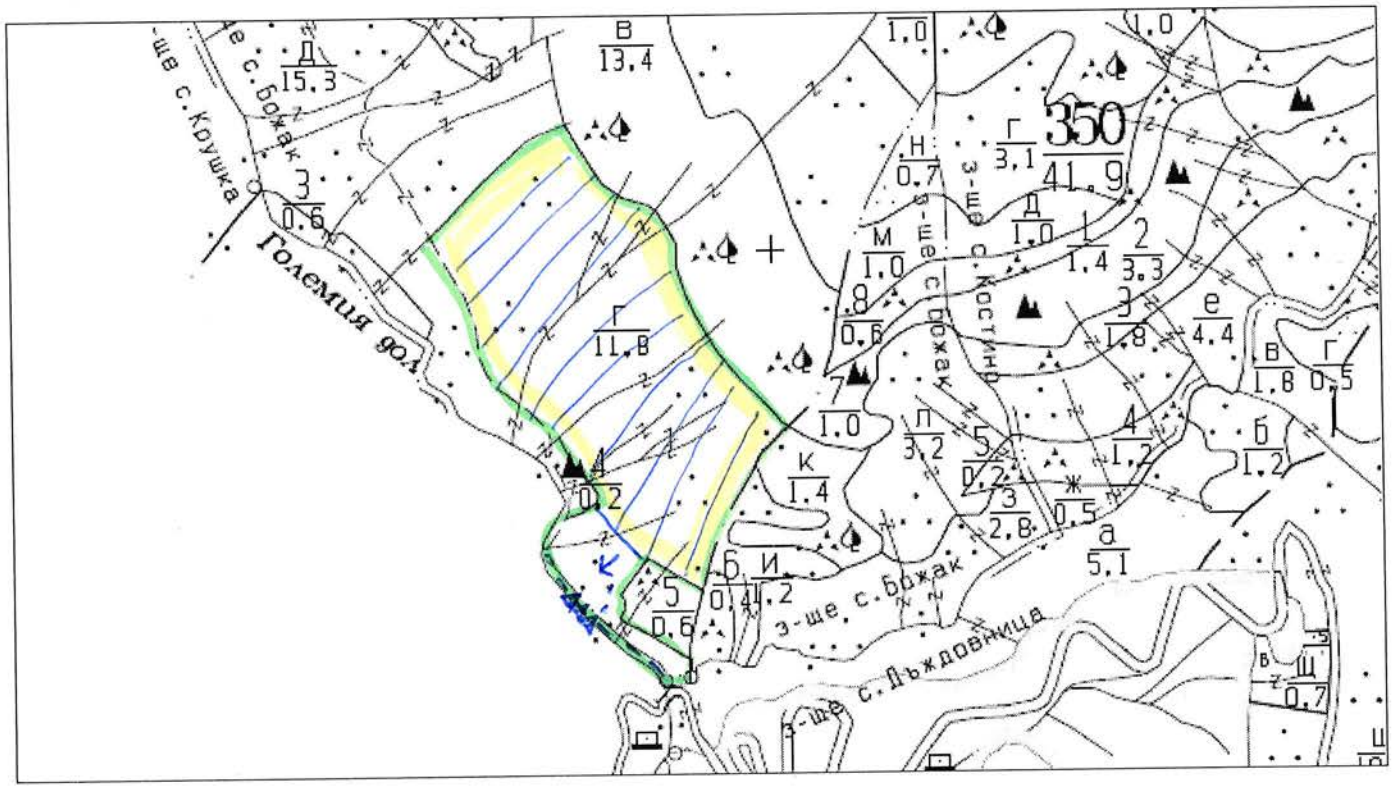

± ± ± ± проектирани коларски вр. извозни пътища
- - - - - - съществуващи извозни пътища
съществуващ автомобилен път
технологична просека
граница на подотдел
немаркирана част
проектирани тракторни вр. извозни пътища
временен склад
xxxxxx трасе на въжена линия
проектиран автомобилен път
посока на извоз
котел

На схемата задължително се нанасят контурите на насаждението/имота, съществуващите и проектирани временни горски пътища, технологичните просеки, просеките за въжени линии, извозни пътища, временни складове както и връзката им със съществуващата автомобилна пътна мрежа.

II. Характеристика на насаждението

1.Вид на сечта .....пробирка……...../ интензивност…25…..%
Втори вид сеч ……...../ интензивност ……%
2.Площ на подотдела ……11.8……ха Размер на сечището.... 1.0… ха
3. Състав по план/програма. ЧБ 10, БЛ, Ак. Действителен .. Чб10,Бл,АК.
4.. Запас на 1 ха: с клони.....311…куб.м/ха , без клони ……259……..куб. м/ха.
6. Среден наклон на терена …36……градуса.
7. Очакван добив от маркираната дървесина ….38,0. лежаща маса, куб.м.

дърв. вид / категория	Чб	ББ	бк	Бл	Кедър	дърв. вид / категория	Чб	ББ	БЛ	Гбр	Цр	Цр	
едра	7					дребна	1						
средна	21					дърва	9						

8.Наличие и характеристика на подраста преди сечта (състав, възраст, средна височина, % на покритие)
9. Средно извозно разстояние …100 м.....;
10. Други характеристики на насаждението (*токовища, сватбовища, надлесни дървета, сервитути, защитени територии, Натура 2000, защитени видове описани в доклада за гори с висока консервационна стойност, мъртва дървесина, вододайни зони, биологично разнообразие и др.)* .....***Извън. Натура 2000***.

III. Технологични указания

1. Дървесината в насаждението да се добива при спазване на технологичната схема по т. I
2. Сечта ще се извършва с (моторен трион, ръчно, машини; кастренето на отсечените стъбла се извършва: в сечище, на временен склад) моторен трион. Кастренето на отсечените стъбла се извършва в сечището.
3. Извозът от сечището до временните складове ще се осъществява с трактор с лебедка, на самар и ръчно на (цели стъбла, дълги/къси секции, сортименти, чипс и др.; с влачене по терена, изцяло натоварени) сортименти на къси секции с влачене по терена и изцяло натоварени .
4. Проектирани нови горски автомобилни пътища съгласно Наредба 5 за строителството в горските територии без промяна на предназначението им: дължина ……м. широчина ……м.
5. Изграждане и ремонт на временни извозни горски пътища:
5.1 Тракторни – допустимо разстояние между тях ..... м (не по-малко от 40 м), дължина ……..м, широчина… 4,0 м.
5.2 Коларски - разстояние между тях.....м (не по-малко от 40 м), дължина .….м, широчина ... м
6. Просеки за въжени линии: ……. бр.
допустимо разстояние между просеките ..... м., дължина ..... м., широчина ..... м.
7. Направа на технологични просеки ..-.. бр.
допустимо разстояние между тях ..-.....40.....м., дължина ……м., широчина ...2,0... м.
8. Изграждане на нови временни складове (бр., площ в ха) .....
.....
9. Мерки за опазване на оставащите на корен дървета, подраста, младиняка и почвата. **При сечта и извоза на дървесината да се опазват оставащите на корен дървета,младиняка Оставащите на корен дървостой да се предпазва с подръчни средства.**
10. Начини за почистване на сечището- **разхвърляне по цялата площ на сечището**.
11.Други указания: Да се спазват разпоредбите на ЗГ и подзаконовите актове по прилагането му. **Да се изнасят битовите отпадъци от сечището извън горските територии на определените за това места.**
12. Всички операции по подготвителните и основните работи да се извършват съгласно изискванията на Правилника за здравословни и безопасни условия на труд в горите и правилата за противопожарна безопасност в горите

ЗАПОЗНАТ с технологичния план: ……/попълва се след издаването на позволителното за сеч/
Лицето по чл. 108, ал. 2 от ЗГ, на което е издадено позволително за сеч № .....
.....
/ трите имена, подпис, дата - /
№ и дата на удостоверението за упражняване на лесовъдска практика: …….....

Образец по чл. 53, ал. 6 от НСГ

Изготвил:.Ердинч Фахри.....
/име, фамилия,/ подпис: .....
дата: 20.12020 г.
№ и дата на удостоверението за упражняване на лесовъдска практика: 4931/28.11.2011год.

Одобрил: инж. Аксен Йорданов
име, фамилия,/ подпис: .....
дата: 20.11.2020 г.
№ и дата на удостоверението за упражняване на лесовъдска практика: 4941/28.11.2011 год.

ТЕХНОЛОГИЧЕН ПЛАН № 1

За добив на дървесина от отдел.....363.....подотдел.....в.....
На ТП ДГС/ДЛС ЖЕНДА /*попълва се само за държавни гори*/
Община .....Кърджали.....; Землище с. Пъдарци

имот с (кадастрален идентификатор/КВС) №....., /*попълва се само за недържавни гори*/

I. Схема за добива на дървесина от насаждението

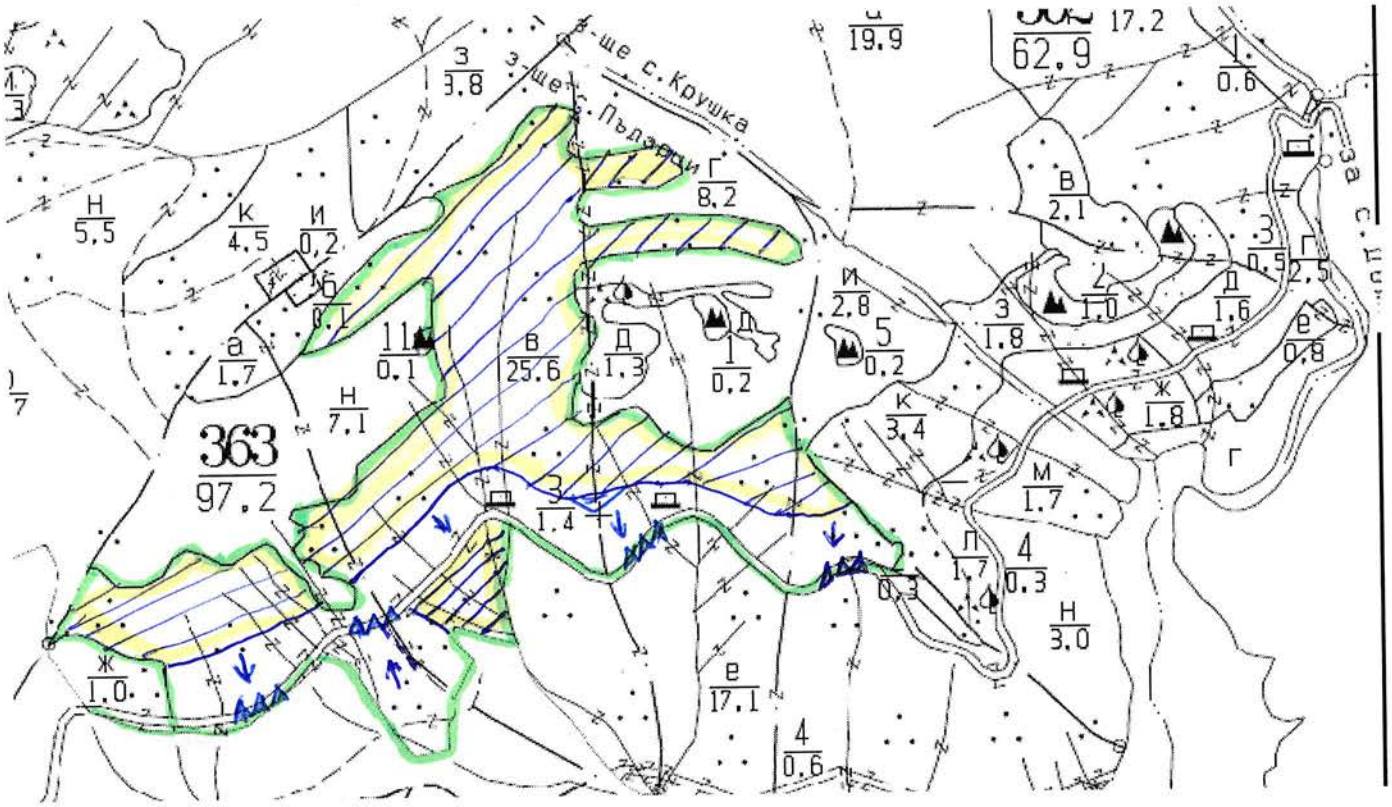

± ± ± ± проектирани коларски вр. извозни пътища	»»»»»» проектирани тракторни вр. извозни пътища
- - - - - - - съществуващи извозни пътища	▲ ▲ ▲ временен склад
═══════ съществуващ автомобилен път	xxxxxx трасе на въжена линия
^^^^^^^ технологична просека	=+=+=+= проектиран автомобилен път
граница на подотдел	→ посока на извоз
≡ немаркирана част	котел

На схемата задължително се нанасят контурите на насаждението/имота, съществуващите и проектирани временни горски пътища, технологичните просеки, просеките за въжени линии, извозни пътища, временни складове както и връзката им със съществуващата автомобилна пътна мрежа.

II. Характеристика на насаждението

1.Вид на сечта .....пробирка……...../ интензивност…15…..%
Втори вид сеч ……...../ интензивност ……%
2.Площ на подотдела ……25.6……ха Размер на сечището.... 7.0… ха
3. Състав по план/програма. ЧБ 8, Здб1,Кдб1. Действителен .. ЧБ 8, Здб1,Кдб1.
4.. Запас на 1 ха: с клони.....215…куб.м/ха , без клони ……181……..куб. м/ха.
6. Среден наклон на терена …38……градуса.
7. Очакван добив от маркираната дървесина ….127,0. лежаща маса, куб.м.

дърв. вид / категория	Чб	ББ	бк	Бл	Кедър	дърв. вид / категория	Чб	ББ	Здб	Гбр	Цр	Цр	
едра	7					дребна	3						
средна	56					дърва	59		2				

8.Наличие и характеристика на подраста преди сечта (състав, възраст, средна височина, % на покритие)
9. Средно извозно разстояние …100 м.....;
10. Други характеристики на насаждението (*токовища, сватбовища, надлесни дървета, сервитути, защитени територии, Натура 2000, защитени видове описани в доклада за гори с висока консервационна стойност, мъртва дървесина, вододайни зони, биологично разнообразие и др.)* .....***Извън. Натура 2000***.

III. Технологични указания

1. Дървесината в насаждението да се добива при спазване на технологичната схема по т. I
2. Сечта ще се извършва с (моторен трион, ръчно, машини; кастренето на отсечените стъбла се извършва: в сечище, на временен склад) моторен трион. Кастренето на отсечените стъбла се извършва в сечището.
3. Извозът от сечището до временните складове ще се осъществява с трактор с лебедка, на самар и ръчно на (цели стъбла, дълги/къси секции, сортименти, чипс и др.; с влачене по терена, изцяло натоварени) сортименти на къси секции с влачене по терена и изцяло натоварени .
4. Проектирани нови горски автомобилни пътища съгласно Наредба 5 за строителството в горските територии без промяна на предназначението им: дължина ……м. широчина ……м.
5. Изграждане и ремонт на временни извозни горски пътища:
5.1 Тракторни – допустимо разстояние между тях ..... м (не по-малко от 40 м), дължина ……..м, широчина… 4,0 м.
5.2 Коларски - разстояние между тях.....м (не по-малко от 40 м), дължина .….м, широчина ... м
6. Просеки за въжени линии: ……. бр.
допустимо разстояние между просеките ..... м., дължина ..... м., широчина ..... м.
7. Направа на технологични просеки ..-.. бр.
допустимо разстояние между тях ..-.....40.....м., дължина ……м., широчина ...2,0... м.
8. Изграждане на нови временни складове (бр., площ в ха) .....
.....
9. Мерки за опазване на оставащите на корен дървета, подраста, младиняка и почвата. **При сечта и извоза на дървесината да се опазват оставащите на корен дървета,младиняка Оставащите на корен дървостой да се предпазва с подръчни средства.**
10. Начини за почистване на сечището- **разхвърляне по цялата площ на сечището**.
11.Други указания: Да се спазват разпоредбите на ЗГ и подзаконовите актове по прилагането му. **Да се изнасят битовите отпадъци от сечището извън горските територии на определените за това места.**
12. Всички операции по подготвителните и основните работи да се извършват съгласно изискванията на Правилника за здравословни и безопасни условия на труд в горите и правилата за противопожарна безопасност в горите

ЗАПОЗНАТ с технологичния план: ……/попълва се след издаването на позволителното за сеч/
Лицето по чл. 108, ал. 2 от ЗГ, на което е издадено позволително за сеч № .....
.....
/ трите имена, подпис, дата - /
№ и дата на удостоверението за упражняване на лесовъдска практика: …….....

Образец по чл. 53, ал. 6 от НСГ

Изготвил: инж. Юксел Реджеб
/име, фамилия,/ подпис: .....
дата: 20.12020 г.
№ и дата на удостоверението за упражняване на лесовъдска практика: 4991/28.11.2011год.

Одобрил: инж. Юксел Реджеб
име, фамилия,/ подпис: .....
дата: 20.11.2020 г.
№ и дата на удостоверението за упражняване на лесовъдска практика: 4991/28.11.2011 год.

ТЕХНОЛОГИЧЕН ПЛАН № 1

За добив на дървесина от отдел.....363.....подотдел.....и.....
На ТП ДГС/ДЛС ЖЕНДА /*попълва се само за държавни гори*/
Община .....Кърджали.....; Землище с. Пъдарци

имот с (кадастрален идентификатор/КВС) №....., /*попълва се само за недържавни гори*/

I. Схема за добива на дървесина от насаждението

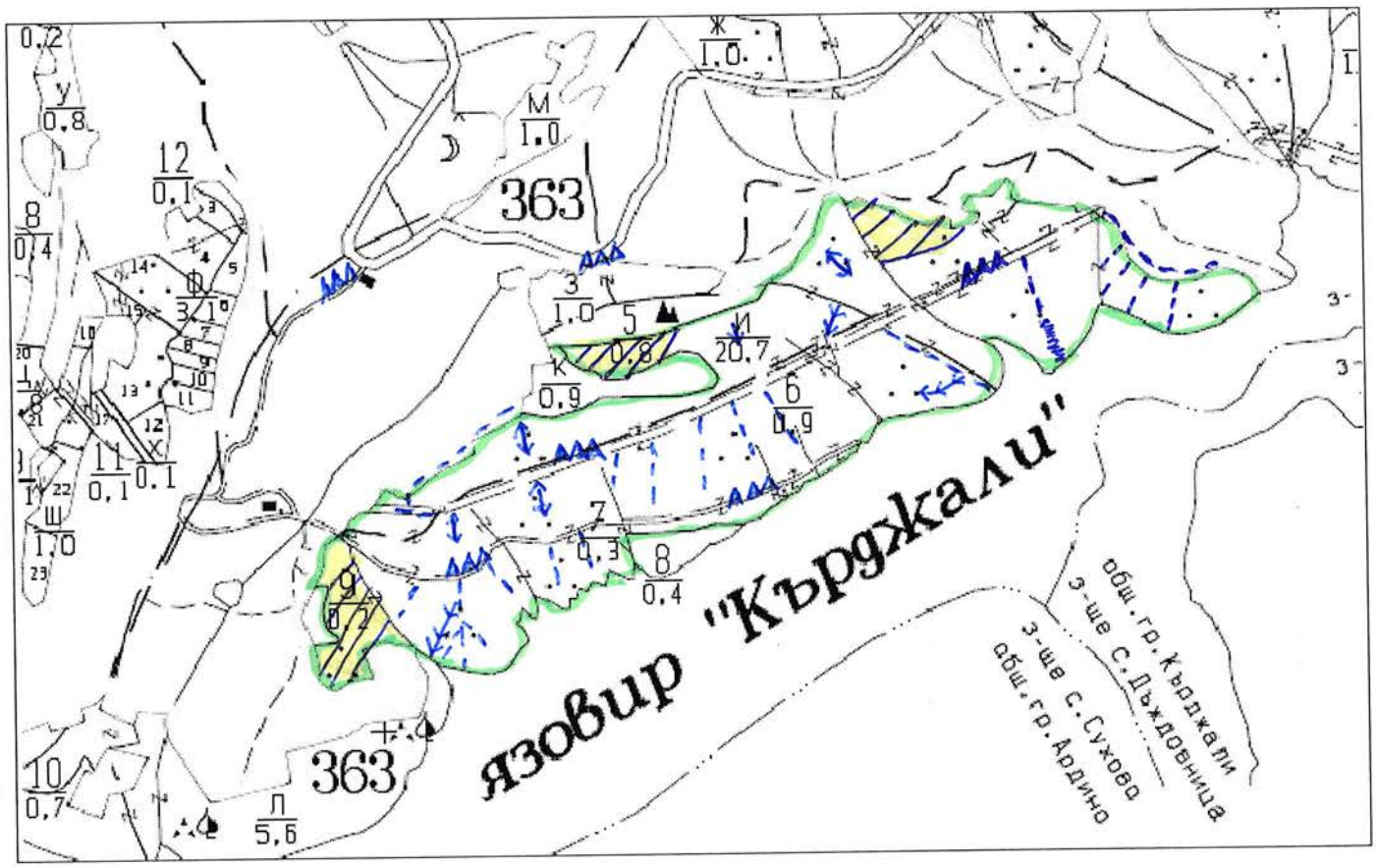

проектирани коларски вр. извозни пътища	проектирани тракторни вр. извозни пътища
съществуващи извозни пътища	временен склад
съществуващ автомобилен път	трасе на въжена линия
технологична просека	проектиран автомобилен път
граница на подотдел	посока на извоз
немаркирана част	котел

На схемата задължително се нанасят контурите на насаждението/имота, съществуващите и проектирани временни горски пътища, технологичните просеки, просеките за въжени линии, извозни пътища, временни складове както и връзката им със съществуващата автомобилна пътна мрежа.

II. Характеристика на насаждението

1.Вид на сечта .....пробирка……...../ интензивност…15…..%
Втори вид сеч ……техническа……...../ интензивност …100…%
2.Площ на подотдела ……20,7……ха Размер на сечището.... 18.0… ха
3. Състав по план/програма. ЧБ 10, Здб, Бл Действителен .. ЧБ 10, Здб, Бл. Запас на 1 ха: с клони.....400…куб.м/ха , без клони ……13,0……..куб. м/ха.
6. Среден наклон на терена …28……градуса.
7. Очакван добив от маркираната дървесина …810.0. лежаща маса, куб.м.

дърв. вид / категория	Чб	ББ	б к	Бл	Кедър	дърв. вид / категория	Чб	ББ	Здб	Гбр	Цр	Цр	
едра	95					дребна	31						
средна	475					дърва	206		2	1			

8.Наличие и характеристика на подраста преди сечта (състав, възраст, средна височина, % на покритие)
9. Средно извозно разстояние …100 м.....;
10. Други характеристики на насаждението (*токовища, сватбовища, надлесни дървета, сервитути, защитени територии, Натура 2000, защитени видове описани в доклада за гори с висока консервационна стойност, мъртва дървесина, вододайни зони, биологично разнообразие и др.)* .....***Извън. Натура 2000***.

III. Технологични указания

1. Дървесината в насаждението да се добива при спазване на технологичната схема по т. I
2. Сечта ще се извършва с (моторен трион, ръчно, машини; кастренето на отсечените стъбла се извършва: в сечище, на временен склад) моторен трион. Кастренето на отсечените стъбла се извършва в сечището.
3. Извозът от сечището до временните складове ще се осъществява с трактор с лебедка, на самар и ръчно на (цели стъбла, дълги/къси секции, сортименти, чипс и др.; с влачене по терена, изцяло натоварени) сортименти на къси секции с влачене по терена и изцяло натоварени .
4. Проектирани нови горски автомобилни пътища съгласно Наредба 5 за строителството в горските територии без промяна на предназначението им: дължина ……м. широчина ……м.
5. Изграждане и ремонт на временни извозни горски пътища:
5.1 Тракторни – допустимо разстояние между тях ..... м (не по-малко от 40 м), дължина 150.м, широчина… 4,0 м.
5.2 Коларски - разстояние между тях.....м (не по-малко от 40 м), дължина …..м, широчина ... м
6. Просеки за въжени линии: ……. бр.
допустимо разстояние между просеките ..... м., дължина ..... м., широчина ..... м.
7. Направа на технологични просеки .1. бр.
допустимо разстояние между тях ..-.....40.....м., дължина …60,0…м., широчина ...2,0... м.
8. Изграждане на нови временни складове (бр., площ в ха) .....
.....
9. Мерки за опазване на оставащите на корен дървета, подраста, младиняка и почвата. **При сечта и извоза на дървесината да се опазват оставащите на корен дървета,младиняка Оставащите на корен дървостой да се предпазва с подръчни средства.**
10. Начини за почистване на сечището- **разхвърляне по цялата площ на сечището**.
11.Други указания: Да се спазват разпоредбите на ЗГ и подзаконовите актове по прилагането му. **Да се изнасят битовите отпадъци от сечището извън горските територии на определените за това места.**
12. Всички операции по подготвителните и основните работи да се извършват съгласно изискванията на Правилника за здравословни и безопасни условия на труд в горите и правилата за противопожарна безопасност в горите

ЗАПОЗНАТ с технологичния план: ……/попълва се след издаването на позволителното за сеч/
Лицето по чл. 108, ал. 2 от ЗГ, на което е издадено позволително за сеч № .....
.....
/ трите имена, подпис, дата - /
№ и дата на удостоверението за упражняване на лесовъдска практика: ……

Образец по чл. 53, ал. 6 от НСГ

Изготвил:.Ердинч Фахри.....
/име, фамилия,/ подпис: .....
дата: 20.12020 г.
№ и дата на удостоверението за упражняване на лесовъдска практика: 4931/28.11.2011год.

Одобрил: инж. .....
име, фамилия,/ подпис: .....
дата: 20.11.2020 г.
№ и дата на удостоверението за упражняване на лесовъдска практика: 7971/28.11.2011 год.

ТЕХНОЛОГИЧЕН ПЛАН № 1

За добив на дървесина от отдел.....367.....подотдел.....ч.....
На ТП ДГС/ДЛС ЖЕНДА /*попълва се само за държавни гори*/
Община .....Кърджали.....; Землище с. Пъдарци

имот с (кадастрален идентификатор/КВС) №....., /*попълва се само за недържавни гори*/

I. Схема за добива на дървесина от насаждението

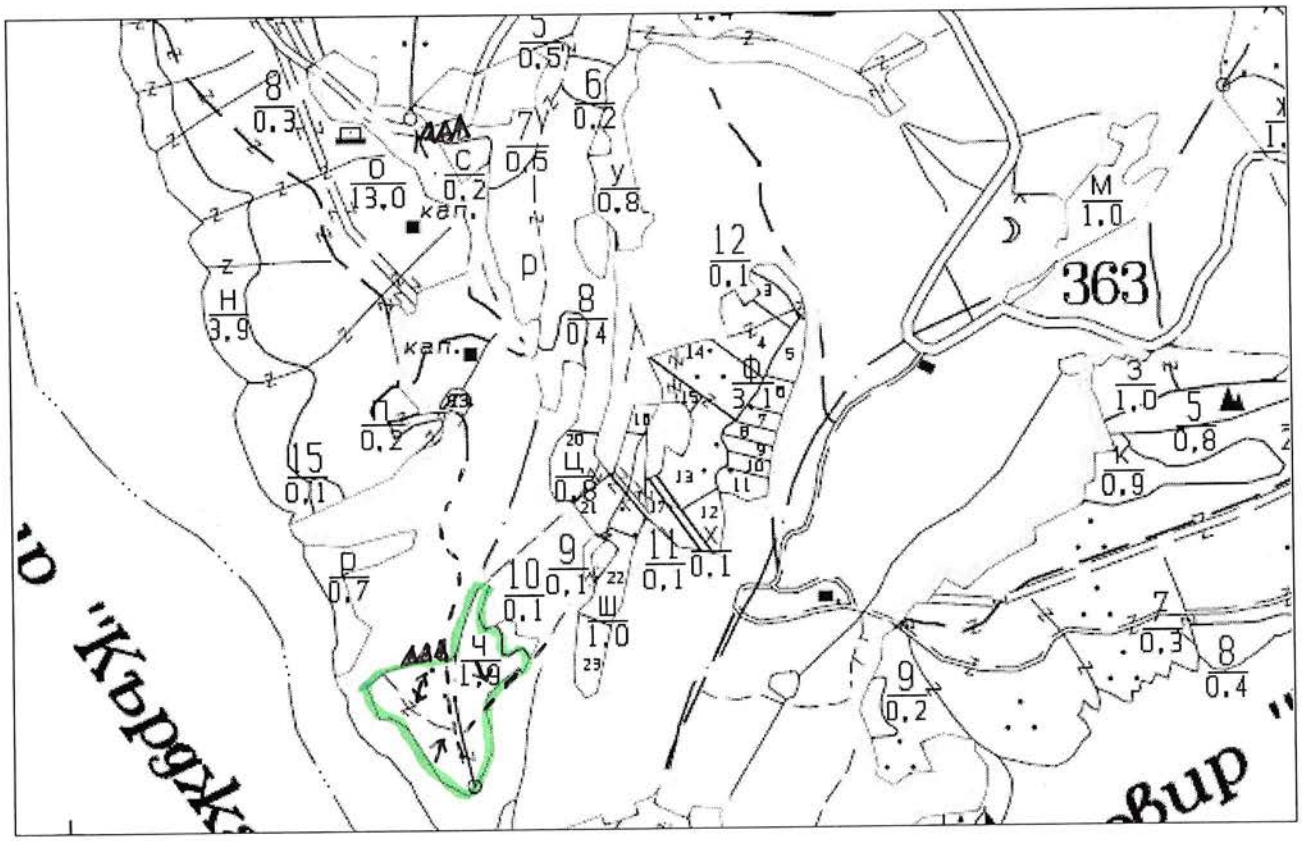

± ± ± ± проектирани коларски вр. извозни пътища
- - - - - - съществуващи извозни пътища
═══ съществуващ автомобилен път
технологична просека
граница на подотдел
≡ немаркирана част
»»»»» проектирани тракторни вр. извозни пътища
▲ ▲ ▲ временен склад
xxxxxx трасе на въжена линия
=+=+=+= проектиран автомобилен път
→ посока на извоз
котел

На схемата задължително се нанасят контурите на насаждението/имота, съществуващите и проектирани временни горски пътища, технологичните просеки, просеките за въжени линии, извозни пътища, временни складове както и връзката им със съществуващата автомобилна пътна мрежа.

II. Характеристика на насаждението

1.Вид на сечта .....пробирка……...../ интензивност…15…..%
Втори вид сеч ……...../ интензивност ……%
2.Площ на подотдела ……1.9……ха Размер на сечището.... 1.0… ха
3. Състав по план/програма. ЧБ 10, БЛ, Ак. Действителен .. Чб10,Бл,АК.
4.. Запас на 1 ха: с клони.....353…куб.м/ха , без клони ……296……..куб. м/ха.
6. Среден наклон на терена …15……градуса.
7. Очакван добив от маркираната дървесина …94.,0. лежаща маса, куб.м.

дърв. вид / категория	Чб	ББ	б к	Бл	Кедър	дърв. вид / категория	Чб	ББ	БЛ	Гбр	Цр	Цр	
едра	19					дребна	2						
средна	44					дърва	29						

8.Наличие и характеристика на подраста преди сечта (състав, възраст, средна височина, % на покритие)
9. Средно извозно разстояние …100 м.....;
10. Други характеристики на насаждението (*токовища, сватбовища, надлесни дървета, сервитути, защитени територии, Натура 2000, защитени видове описани в доклада за гори с висока консервационна стойност, мъртва дървесина, вододайни зони, биологично разнообразие и др.)* .....***Извън. Натура 2000***.

III. Технологични указания

1. Дървесината в насаждението да се добива при спазване на технологичната схема по т. I
2. Сечта ще се извършва с (моторен трион, ръчно, машини; кастренето на отсечените стъбла се извършва: в сечище, на временен склад) моторен трион. Кастренето на отсечените стъбла се извършва в сечището.
3. Извозът от сечището до временните складове ще се осъществява с трактор с лебедка, на самар и ръчно на (цели стъбла, дълги/къси секции, сортименти, чипс и др.; с влачене по терена, изцяло натоварени) сортименти на къси секции с влачене по терена и изцяло натоварени .
4. Проектирани нови горски автомобилни пътища съгласно Наредба 5 за строителството в горските територии без промяна на предназначението им: дължина ……м. широчина ……м.
5. Изграждане и ремонт на временни извозни горски пътища:
5.1 Тракторни – допустимо разстояние между тях ..... м (не по-малко от 40 м), дължина ……..м, широчина… 4,0 м.
5.2 Коларски - разстояние между тях.....м (не по-малко от 40 м), дължина .….м, широчина ... м
6. Просеки за въжени линии: ……. бр.
допустимо разстояние между просеките ..... м., дължина ..... м., широчина ..... м.
7. Направа на технологични просеки ..-.. бр.
допустимо разстояние между тях ..-.....40.....м., дължина ……м., широчина ...2,0... м.
8. Изграждане на нови временни складове (бр., площ в ха) .....
.....
9. Мерки за опазване на оставащите на корен дървета, подраста, младиняка и почвата. **При сечта и извоза на дървесината да се опазват оставащите на корен дървета,младиняка Оставащите на корен дървостой да се предпазва с подръчни средства.**
10. Начини за почистване на сечището- **разхвърляне по цялата площ на сечището**.
11.Други указания: Да се спазват разпоредбите на ЗГ и подзаконовите актове по прилагането му. **Да се изнасят битовите отпадъци от сечището извън горските територии на определените за това места.**
12. Всички операции по подготвителните и основните работи да се извършват съгласно изискванията на Правилника за здравословни и безопасни условия на труд в горите и правилата за противопожарна безопасност в горите

ЗАПОЗНАТ с технологичния план: ……/попълва се след издаването на позволителното за сеч/
Лицето по чл. 108, ал. 2 от ЗГ, на което е издадено позволително за сеч № .....
.....
/ трите имена, подпис, дата - /
№ и дата на удостоверението за упражняване на лесовъдска практика: ……

Образец по чл. 53, ал. 6 от НСГ

Изготвил:.Ердинч Фахри.....
/име, фамилия,/ подпис: .....
дата: 20.12020 г.
№ и дата на удостоверението за упражняване на лесовъдска практика: 4931/28.11.2011год.

Одобрил: инж.....
име, фамилия,/ подпис: .....
дата: 20.11.2020 г.
№ и дата на удостоверението за упражняване на лесовъдска практика: 794/28.11.2011 год.

ТЕХНОЛОГИЧЕН ПЛАН № 1

За добив на дървесина от отдел.....368.....подотдел.....к.....
На ТП ДГС/ДЛС ЖЕНДА /*попълва се само за държавни гори*/
Община .....Кърджали.....; Землище с. Пъдарци

имот с (кадастрален идентификатор/КВС) №....., /*попълва се само за недържавни гори*/

I. Схема за добива на дървесина от насаждението

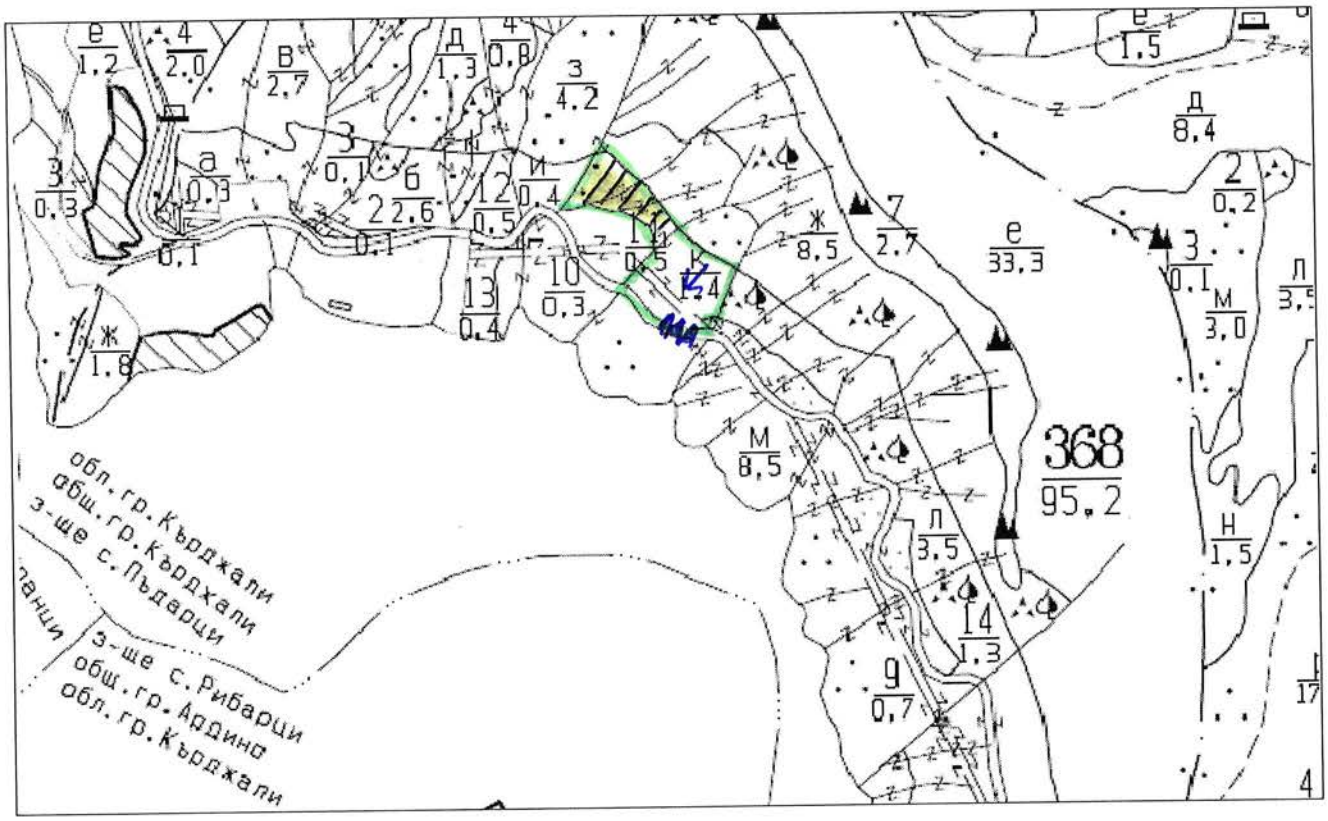

± ± ± ± проектирани коларски вр. извозни пътища
- - - - - - - съществуващи извозни пътища
съществуващ автомобилен път
технологична просека
граница на подотдел
немаркирана част
проектирани тракторни вр. извозни пътища
временен склад
xxxxxx трасе на въжена линия
проектиран автомобилен път
посока на извоз
котел

На схемата задължително се нанасят контурите на насаждението/имота, съществуващите и проектирани временни горски пътища, технологичните просеки, просеките за въжени линии, извозни пътища, временни складове както и връзката им със съществуващата автомобилна пътна мрежа.

II. Характеристика на насаждението

1.Вид на сечта .....пробирка……...../ интензивност…20…..%
Втори вид сеч ……...../ интензивност ……%
2.Площ на подотдела ……1.4……ха Размер на сечището.... 1.0… ха
3. Състав по план/програма. ЧБ 10, БЛ, Ак. Действителен .. Чб10,Бл,АК.
4.. Запас на 1 ха: с клони.....400…куб.м/ха , без клони ……333……..куб. м/ха.
6. Среден наклон на терена …22……градуса.
7. Очакван добив от маркираната дървесина …32.,0. лежаща маса, куб.м.

дърв. вид / категория	Чб	ББ	б к	Бл	Кедър	дърв. вид / категория	Чб	ББ	БЛ	Гбр	Цр	Цр	
едра	2					дребна	1						
средна	21					дърва	8						

8.Наличие и характеристика на подраста преди сечта (състав, възраст, средна височина, % на покритие)
9. Средно извозно разстояние …100 м.....;
10. Други характеристики на насаждението (*токовища, сватбовища, надлесни дървета, сервитути, защитени територии, Натура 2000, защитени видове описани в доклада за гори с висока консервационна стойност, мъртва дървесина, вододайни зони, биологично разнообразие и др.)* .....***Извън. Натура 2000***.

III. Технологични указания

1. Дървесината в насаждението да се добива при спазване на технологичната схема по т. I
2. Сечта ще се извършва с (моторен трион, ръчно, машини; кастренето на отсечените стъбла се извършва: сечище, на временен склад) моторен трион. Кастренето на отсечените стъбла се извършва в сечището.
3. Извозът от сечището до временните складове ще се осъществява с трактор с лебедка, на самар и ръчно на (цели стъбла, дълги/къси секции, сортименти, чипс и др.; с влачене по терена, изцяло натоварени) сортименти и къси секции с влачене по терена и изцяло натоварени .
4. Проектирани нови горски автомобилни пътища съгласно Наредба 5 за строителството в горските територии без промяна на предназначението им: дължина ……м. широчина ……м.
5. Изграждане и ремонт на временни извозни горски пътища:
5.1 Тракторни – допустимо разстояние между тях ..... м (не по-малко от 40 м), дължина ……..м, широчина… 4,0 м.
5.2 Коларски - разстояние между тях.....м (не по-малко от 40 м), дължина .….м, широчина ... м
6. Просеки за въжени линии: ……. бр.
допустимо разстояние между просеките ..... м., дължина ..... м., широчина ..... м.
7. Направа на технологични просеки ..-.. бр.
допустимо разстояние между тях ..-.....40.....м., дължина ……м., широчина ...2,0... м.
8. Изграждане на нови временни складове (бр., площ в ха) .....
.....
9. Мерки за опазване на оставащите на корен дървета, подраста, младиняка и почвата. **При сечта и извоза на дървесината да се опазват оставащите на корен дървета,младиняка Оставащите на корен дървостой да се предпазва с подръчни средства.**
10. Начини за почистване на сечището- **разхвърляне по цялата площ на сечището**.
11.Други указания: Да се спазват разпоредбите на ЗГ и подзаконовите актове по прилагането му. **Да се изнасят битовите отпадъци от сечището извън горските територии на определените за това места.**
12. Всички операции по подготвителните и основните работи да се извършват съгласно изискванията на Правилника за здравословни и безопасни условия на труд в горите и правилата за противопожарна безопасност в горите

ЗАПОЗНАТ с технологичния план: ……/попълва се след издаването на позволителното за сеч/
Лицето по чл. 108, ал. 2 от ЗГ, на което е издадено позволително за сеч № .....
.....
/ трите имена, подпис, дата - /
№ и дата на удостоверението за упражняване на лесовъдска практика: ……

Образец по чл. 53, ал. 6 от НСГ

Изготвил:.Ердинч Фахри.....
/име, фамилия,/ подпис: .....
дата: 20.12020 г.
№ и дата на удостоверението за упражняване на лесовъдска практика: 4931/28.11.2011год.

Одобрил: инж.Юксел Ердинч.....
име, фамилия,/ подпис: .....
дата: 20.11.2020 г.
№ и дата на удостоверението за упражняване на лесовъдска практика: 1991/28.11.2011 год.

ТЕХНОЛОГИЧЕН ПЛАН № 1

За добив на дървесина от отдел.....368.....подотдел.....о.....
На ТП ДГС/ДЛС ЖЕНДА */попълва се само за държавни гори/*
Община .....Кърджали.....; Землище с. Пъдарци

имот с (кадастрален идентификатор/КВС) №....., */попълва се само за недържавни гори/*

I. Схема за добива на дървесина от насаждението

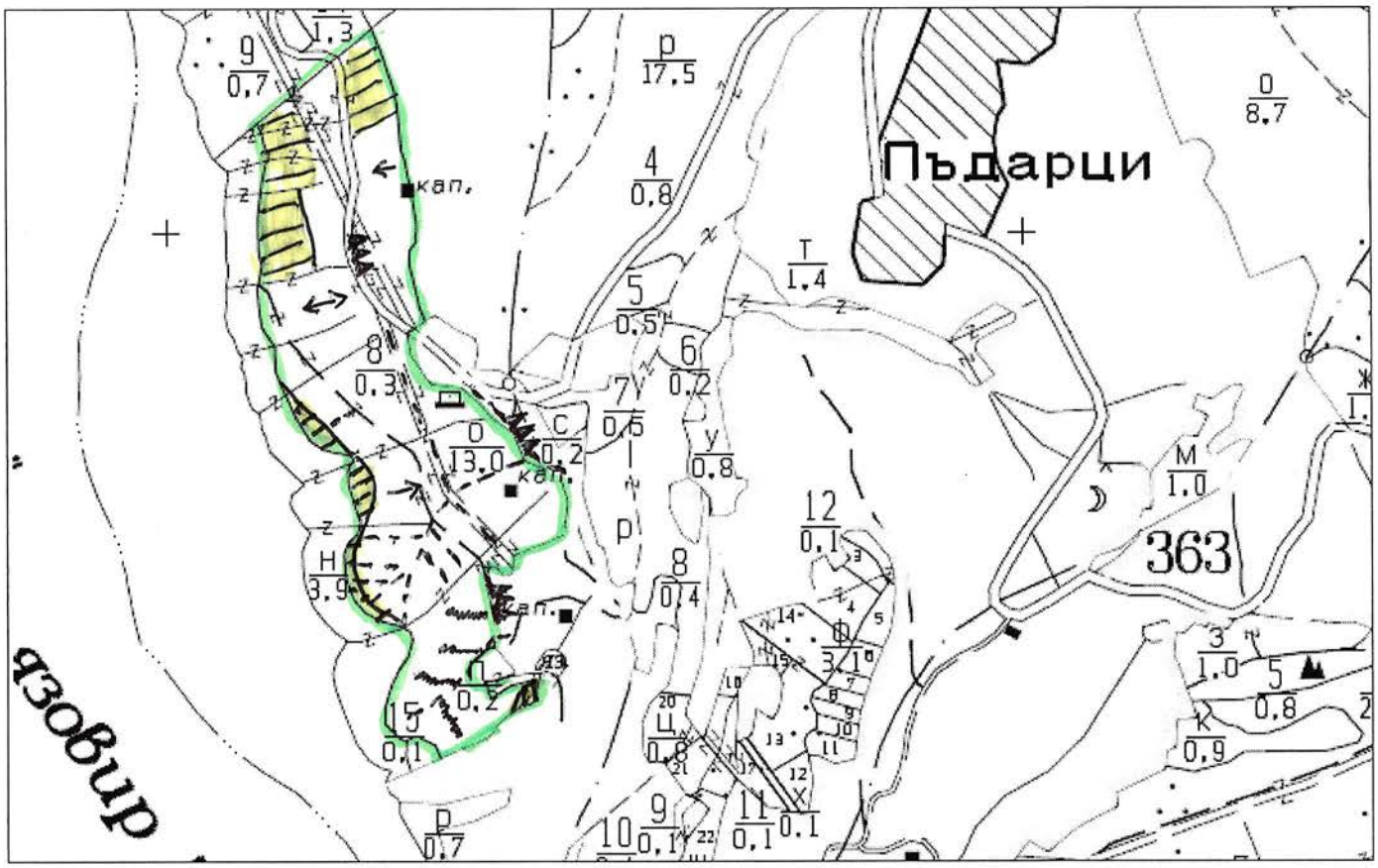

± ± ± ± проектирани коларски вр. извозни пътища	»»»»» проектирани тракторни вр. извозни пътища
- - - - - - - съществуващи извозни пътища	▲ ▲ ▲ временен склад
═══════ съществуващ автомобилен път	xxxxxx трасе на въжена линия
^^^^^^^ технологична просека	=+=+=+= проектиран автомобилен път
граница на подотдел	→ посока на извоз
≡ немаркирана част	o котел

На схемата задължително се нанасят контурите на насаждението/имота, съществуващите и проектирани временни горски пътища, технологичните просеки, просеките за въжени линии, извозни пътища, временни складове както и връзката им със съществуващата автомобилна пътна мрежа.

II. Характеристика на насаждението

1.Вид на сечта .....пробирка……...../ интензивност…20…..%
Втори вид сеч ……техническа……...../ интензивност …100…%
2.Площ на подотдела ……13.0……ха Размер на сечището.... 10,2… ха
3. Състав по план/програма. ЧБ 10, Бб. Ак Действителен .. ЧБ 10, Бб,Ак
4.. Запас на 1 ха: с клони.....400…куб.м/ха , без клони ……13,0……..куб. м/ха.
6. Среден наклон на терена …28……градуса.
7. Очакван добив от маркираната дървесина 383,0. лежаща маса, куб.м.

дърв. вид / категория	Чб	ББ	б к	Бл	Кедър	дърв. вид / категория	Чб	ББ	Бл	Гбр	Цр	Цр	
едра	31					дребна	21						
средна	232					дърва	98		3				

8.Наличие и характеристика на подраста преди сечта (състав, възраст, средна височина, % на покритие)
9. Средно извозно разстояние …100 м.....;
10. Други характеристики на насаждението (*токовища, сватбовища, надлесни дървета, сервитути, защитени територии, Натура 2000, защитени видове описани в доклада за гори с висока консервационна стойност, мъртва дървесина, вододайни зони, биологично разнообразие и др.)* .....***Извън. Натура 2000***.

III. Технологични указания

1. Дървесината в насаждението да се добива при спазване на технологичната схема по т. I
2. Сечта ще се извършва с (моторен трион, ръчно, машини; кастренето на отсечените стъбла се извършва: в сечище, на временен склад) моторен трион. Кастренето на отсечените стъбла се извършва в сечището.
3. Извозът от сечището до временните складове ще се осъществява с трактор с лебедка, на самар и ръчно на (цели стъбла, дълги/къси секции, сортименти, чипс и др.; с влачене по терена, изцяло натоварени) сортименти на къси секции с влачене по терена и изцяло натоварени .
4. Проектирани нови горски автомобилни пътища съгласно Наредба 5 за строителството в горските територии без промяна на предназначението им: дължина ……м. широчина ……м.
5. Изграждане и ремонт на временни извозни горски пътища:
5.1 Тракторни – допустимо разстояние между тях ..... м (не по-малко от 40 м), дължина ……..м, широчина… 4,0 м.
5.2 Коларски - разстояние между тях.....м (не по-малко от 40 м), дължина …..м, широчина ... м
6. Просеки за въжени линии: ……. бр.
допустимо разстояние между просеките ..... м., дължина ..... м., широчина ..... м.
7. Направа на технологични просеки ..4. бр.
допустимо разстояние между тях ..-.....40.....м., дължина …200,0…м., широчина ...2,0... м.
8. Изграждане на нови временни складове (бр., площ в ха) .....
.....
9. Мерки за опазване на оставащите на корен дървета, подраста, младиняка и почвата. **При сечта и извоза на дървесината да се опазват оставащите на корен дървета,младиняка Оставащите на корен дървостой да се предпазва с подръчни средства.**
10. Начини за почистване на сечището- **разхвърляне по цялата площ на сечището**.
11.Други указания: Да се спазват разпоредбите на ЗГ и подзаконовите актове по прилагането му. **Да се изнасят битовите отпадъци от сечището извън горските територии на определените за това места.**
12. Всички операции по подготвителните и основните работи да се извършват съгласно изискванията на Правилника за здравословни и безопасни условия на труд в горите и правилата за противопожарна безопасност в горите

ЗАПОЗНАТ с технологичния план: ……/попълва се след издаването на позволителното за сеч/
Лицето по чл. 108, ал. 2 от ЗГ, на което е издадено позволително за сеч № .....
……
/ трите имена, подпис, дата - /
№ и дата на удостоверението за упражняване на лесовъдска практика: …….....

Образец по чл. 53, ал. 6 от НСГ

Изготвил: Юксел Реджеб
/име, фамилия,/ подпис: .....
дата: 20.12020 г.
№ и дата на удостоверението за упражняване на лесовъдска практика: 4941/28.11.2011год.

Одобрил: инж. Юксел Реджеб
име, фамилия,/ подпис: .....
дата: 20.11.2020 г.
№ и дата на удостоверението за упражняване на лесовъдска практика: 4941/28.11.2011 год.

ТЕХНОЛОГИЧЕН ПЛАН № 1

За добив на дървесина от отдел.....369.....подотдел.....д.....
На ТП ДГС/ДЛС ЖЕНДА /*попълва се само за държавни гори*/
Община .....Кърджали.....; Землище с. Пъдарци

имот с (кадастрален идентификатор/КВС) №....., /*попълва се само за недържавни гори*/

I. Схема за добива на дървесина от насаждението

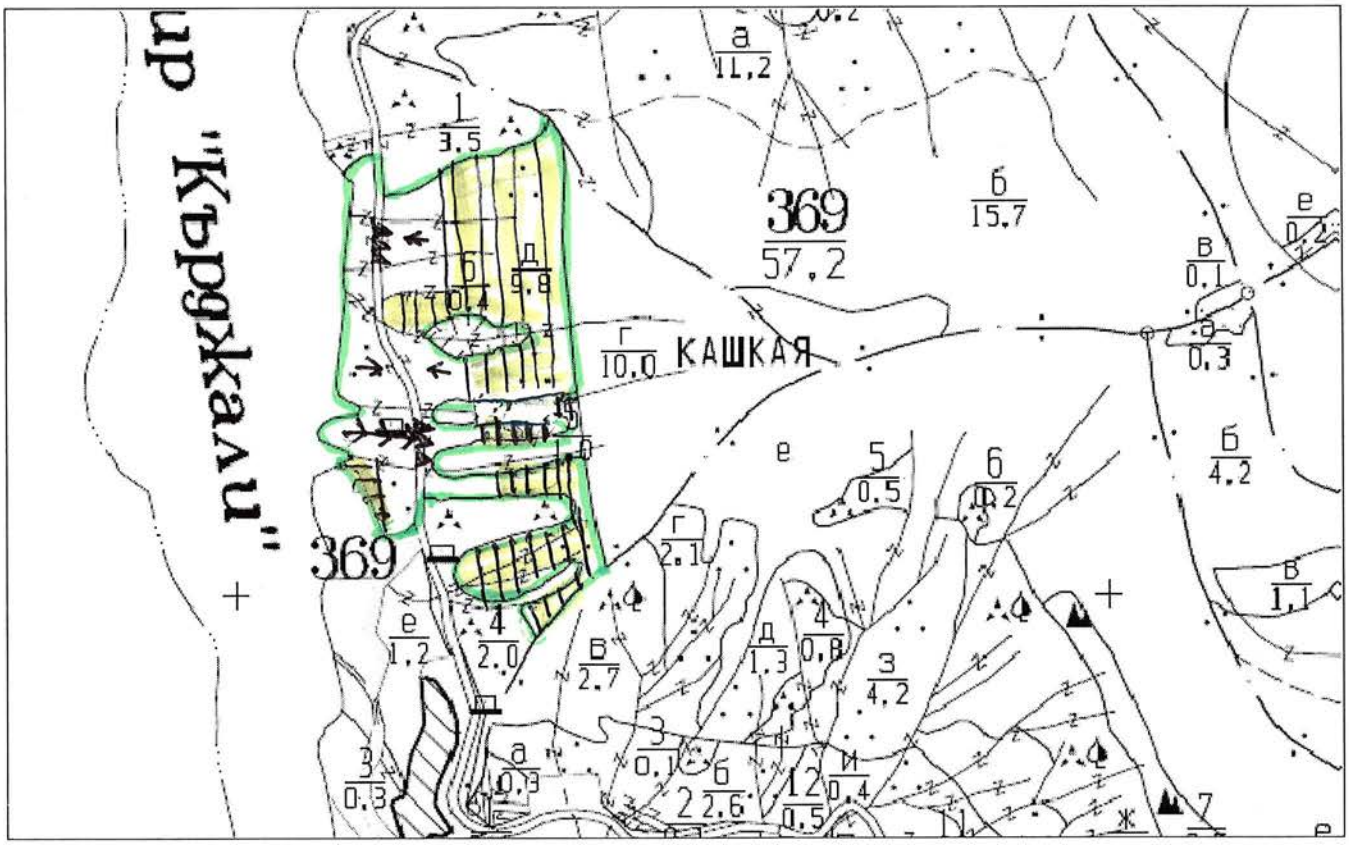

± ± ± ± проектирани коларски вр. извозни пътища	»»»»» проектирани тракторни вр. извозни пътища
- - - - - - съществуващи извозни пътища	▲ ▲ ▲ временен склад
═══ съществуващ автомобилен път	xxxxxx трасе на въжена линия
^^^^^^^ технологична просека	=+=+=+= проектиран автомобилен път
граница на подотдел	→ посока на извоз
≡ немаркирана част	o котел

На схемата задължително се нанасят контурите на насаждението/имота, съществуващите и проектирани временни горски пътища, технологичните просеки, просеките за въжени линии, извозни пътища, временни складове както и връзката им със съществуващата автомобилна пътна мрежа.

II. Характеристика на насаждението

1.Вид на сечта .....пробирка……...../ интензивност…10…..%
Втори вид сеч ……...../ интензивност ……%
2.Площ на подотдела ……9.8……ха Размер на сечището.... 4.0… ха
3. Състав по план/програма. ЧБ8,3дб1,Кос дб1 Действителен .. ЧБ8,3дб1,Кос дб1
4.. Запас на 1 ха: с клони.....165…куб.м/ха , без клони ……138……..куб. м/ха.
6. Среден наклон на терена …34……градуса.
7. Очакван добив от маркираната дървесина …85.,0. лежаща маса, куб.м.

дърв. вид / категория	Чб	ББ	б к	Бл	Кедър	дърв. вид / категория	Чб	ББ	БЛ	Гбр	Цр	Цр	
едра	4					дребна	5						
средна	53					дърва	23						

8.Наличие и характеристика на подраста преди сечта (състав, възраст, средна височина, % на покритие)
9. Средно извозно разстояние …100 м.....;
10. Други характеристики на насаждението (*токовища, сватбовища, надлесни дървета, сервитути, защитени територии, Натура 2000, защитени видове описани в доклада за гори с висока консервационна стойност, мъртва дървесина, вододайни зони, биологично разнообразие и др.)* .....***Извън. Натура 2000***.

III. Технологични указания

1. Дървесината в насаждението да се добива при спазване на технологичната схема по т. I
2. Сечта ще се извършва с (моторен трион, ръчно, машини; кастренето на отсечените стъбла се извършва: в сечище, на временен склад) моторен трион. Кастренето на отсечените стъбла се извършва в сечището.
3. Извозът от сечището до временните складове ще се осъществява с трактор с лебедка, на самар и ръчно на (цели стъбла, дълги/къси секции, сортименти, чипс и др.; с влачене по терена, изцяло натоварени) сортименти и къси секции с влачене по терена и изцяло натоварени .
4. Проектирани нови горски автомобилни пътища съгласно Наредба 5 за строителството в горските територии без промяна на предназначението им: дължина ……м. широчина ……м.
5. Изграждане и ремонт на временни извозни горски пътища:
5.1 Тракторни – допустимо разстояние между тях ..... м (не по-малко от 40 м), дължина 100..м, широчина… 4,0 м.
5.2 Коларски - разстояние между тях.....м (не по-малко от 40 м), дължина .....м, широчина ... м
6. Просеки за въжени линии: ……. бр.
допустимо разстояние между просеките ..... м., дължина ..... м., широчина ..... м.
7. Направа на технологични просеки ..-.. бр.
допустимо разстояние между тях ..-.....40.....м., дължина ……м., широчина ...2,0... м.
8. Изграждане на нови временни складове (бр., площ в ха) .....
.....
9. Мерки за опазване на оставащите на корен дървета, подраста, младиняка и почвата. **При сечта и извоза на дървесината да се опазват оставащите на корен дървета,младиняка Оставащите на корен дървостой да се предпазва с подръчни средства.**
10. Начини за почистване на сечището- **разхвърляне по цялата площ на сечището**.
11.Други указания: Да се спазват разпоредбите на ЗГ и подзаконовите актове по прилагането му. **Да се изнасят битовите отпадъци от сечището извън горските територии на определените за това места.**
12. Всички операции по подготвителните и основните работи да се извършват съгласно изискванията на Правилника за здравословни и безопасни условия на труд в горите и правилата за противопожарна безопасност в горите

ЗАПОЗНАТ с технологичния план: ……/попълва се след издаването на позволителното за сеч/
Лицето по чл. 108, ал. 2 от ЗГ, на което е издадено позволително за сеч № .....
.....
/ трите имена, подпис, дата - /
№ и дата на удостоверението за упражняване на лесовъдска практика: …….....